

根据《中华人民共和国民法典》等法律
法规,为保护不动产权利人合法权益,对
不动产权利人申请登记的本证所列不动产
权利,经审查核实,准予登记,颁发此证。




中华人民共和国自然资源部监制

编号 NO 53008651319

云 (2025) 龙陵县 不动产权第 0000046 号

权利人	龙陵县住房和城乡建设局
共有情况	单独所有
坐落	龙陵县龙山镇白塔社区
不动产单元号	530523100101GB00963W00000000
权利类型	国有建设用地使用权
权利性质	划拨
用途	城镇村道路用地
面积	宗地面积：51296.99平方米
使用期限	
权利其他状况	登记类型：首次登记



宗 地 图

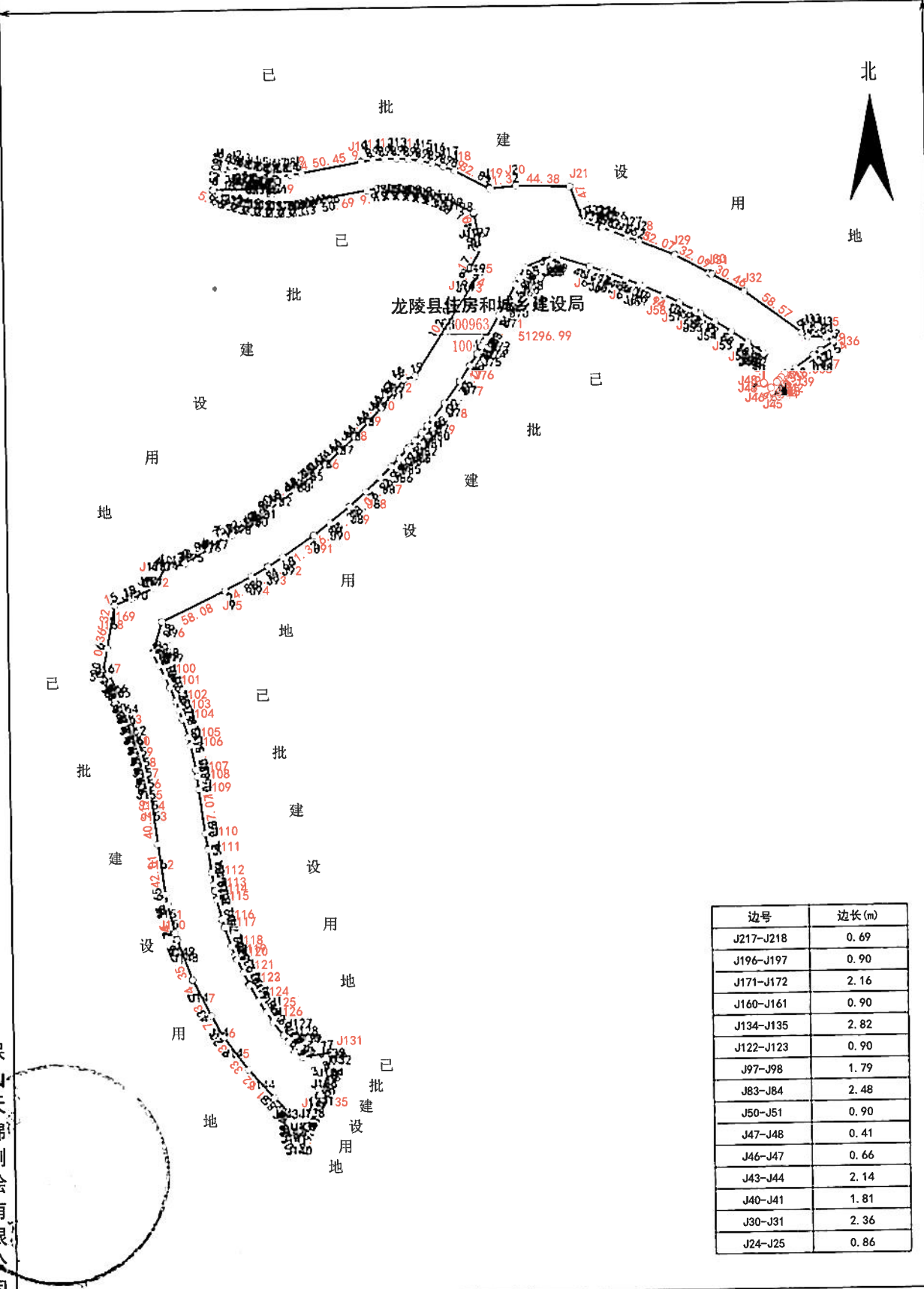
单位: m, m²

宗地代码: 530523100101GB00963

土地权利人: 龙陵县住房和城乡建设局

所在图幅号: 2720.50-33468.00

宗地面积: 51296.99




边号	边长(m)
J217-J218	0.69
J196-J197	0.90
J171-J172	2.16
J160-J161	0.90
J134-J135	2.82
J122-J123	0.90
J97-J98	1.79
J83-J84	2.48
J50-J51	0.90
J47-J48	0.41
J46-J47	0.66
J43-J44	2.14
J40-J41	1.81
J30-J31	2.36
J24-J25	0.86

保山天锦测绘有限公司

2024年12月30日解析法测绘界址点
制图日期: 2024年12月30日
审核日期: 2024年12月30日

1: 4500

制图者: 杨善攀
审核者: 戴家仁



根据《中华人民共和国民法典》等法律
法规,为保护不动产权利人合法权益,对
不动产权利人申请登记的本证所列不动产
权利,经审查核实,准予登记,颁发此证。



中华人民共和国自然资源部监制

编号NO 53008651324

云 (2025) 龙陵县 不动产权第 0000051 号

权利人	龙陵县住房和城乡建设局
共有情况	单独所有
坐落	龙陵县龙山镇云山社区
不动产单元号	530523100107GB00352W00000000
权利类型	国有建设用地使用权
权利性质	划拨
用途	城镇村道路用地
面积	宗地面积：36765.82平方米
使用期限	
权利其他状况	登记类型：首次登记



宗 地 图

单位: m, m²

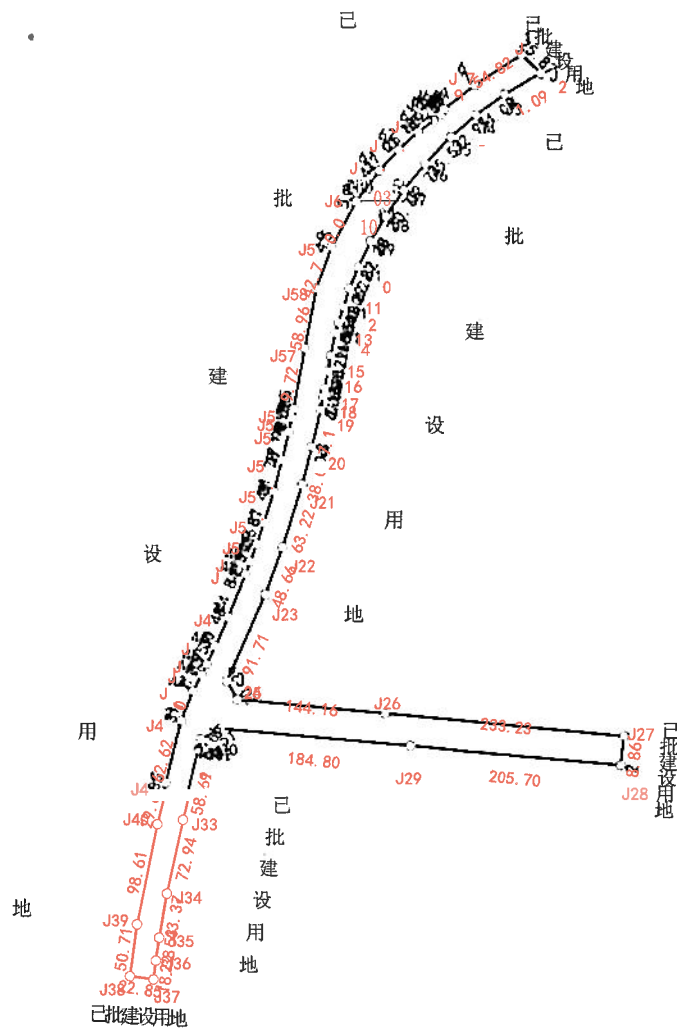
宗地代码: 530523100107GB00352

土地权利人: 龙陵县住房和城乡建设局

所在图幅号: 2719.00-33466.75

宗地面积: 36765.82

北



保山天锦测绘有限公司

2024年12月30日解析法测绘界址点

制图日期: 2024年12月30日

审核日期: 2024年12月30日

1: 7888

制图: 杨德仁
审核: 杨德仁



根据《中华人民共和国民法典》等法律
法规,为保护不动产权利人合法权益,对
不动产权利人申请登记的本证所列不动产
权利,经审查核实,准予登记,颁发此证。



中华人民共和国自然资源部监制

编号NO 53008651327

云 (2025) 龙陵县 不动产权第 0000054 号

权利人	龙陵县住房和城乡建设局
共有情况	单独所有
坐落	龙陵县龙山镇龙山社区
不动产单元号	530523100104GB02239W000000000
权利类型	国有建设用地使用权
权利性质	划拨
用途	城镇村道路用地
面积	宗地面积: 72467.84平方米
使用期限	
权利其他状况	登记类型:首次登记

宗地图

单位: m, m²

宗地代码: 530523100104GB02239

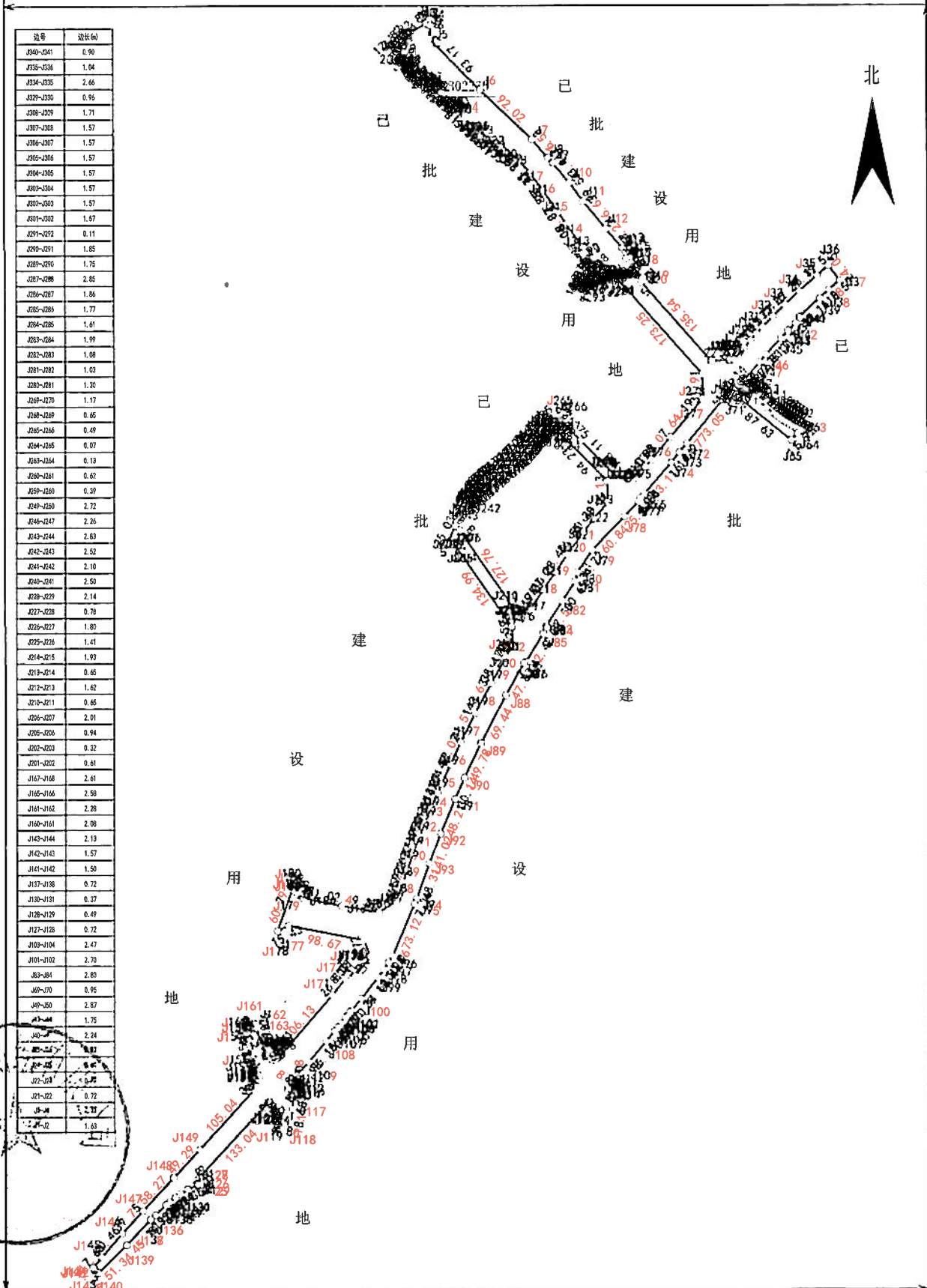
土地权利人: 龙陵县住房和城乡建设局

所在图幅号: 2721.25-33468.00, 2719.50-33467.75

宗地面积: 72467.84

边号	边长(m)
J349-J341	0.90
J338-J336	1.04
J334-J335	2.66
J329-J330	0.96
J308-J309	1.71
J307-J308	1.57
J306-J307	1.57
J305-J306	1.57
J304-J305	1.57
J303-J304	1.57
J302-J303	1.57
J301-J302	1.57
J291-J292	0.11
J290-J291	1.85
J289-J290	1.75
J287-J288	2.85
J286-J287	1.86
J285-J286	1.77
J284-J285	1.61
J283-J284	1.99
J282-J283	1.08
J281-J282	1.03
J280-J281	1.30
J249-J250	1.17
J248-J249	0.65
J245-J246	0.49
J244-J245	0.97
J243-J244	0.13
J240-J241	0.67
J239-J240	0.39
J249-J250	2.72
J246-J247	2.26
J243-J244	2.83
J242-J243	2.52
J241-J242	2.10
J240-J241	2.50
J239-J240	2.14
J227-J228	0.78
J226-J227	1.80
J225-J226	1.41
J214-J215	1.93
J213-J214	0.66
J212-J213	1.62
J210-J211	0.66
J206-J207	2.01
J205-J206	0.94
J203-J204	0.32
J201-J202	0.61
J167-J168	2.61
J166-J167	2.58
J161-J162	2.28
J160-J161	2.08
J143-J144	2.13
J142-J143	1.57
J141-J142	1.50
J137-J138	0.72
J130-J131	0.37
J128-J129	0.49
J127-J128	0.72
J109-J110	2.47
J101-J102	2.70
J83-J84	2.80
J69-J70	0.95
J49-J50	2.87
J40-J41	2.24
J35-J36	0.82
J25-J26	0.75
J21-J22	0.72
J18-J19	1.63

保山天锦测绘有限公司



2024年12月30日解析法测绘界址点

1: 7000

制图者: 杨善攀

制图日期: 2024年12月30日

审核者: 戴家仁

审核日期: 2024年12月30日



根据《中华人民共和国民法典》等法律
法规,为保护不动产权利人合法权益,对
不动产权利人申请登记的本证所列不动产
权利,经审查核实,准予登记,颁发此证。

登记机构 (章)
2025 年 1 月 07 日

中华人民共和国自然资源部监制

编号 NO 53008651329

云 (2025) 龙陵县 不动产权第 0000056 号

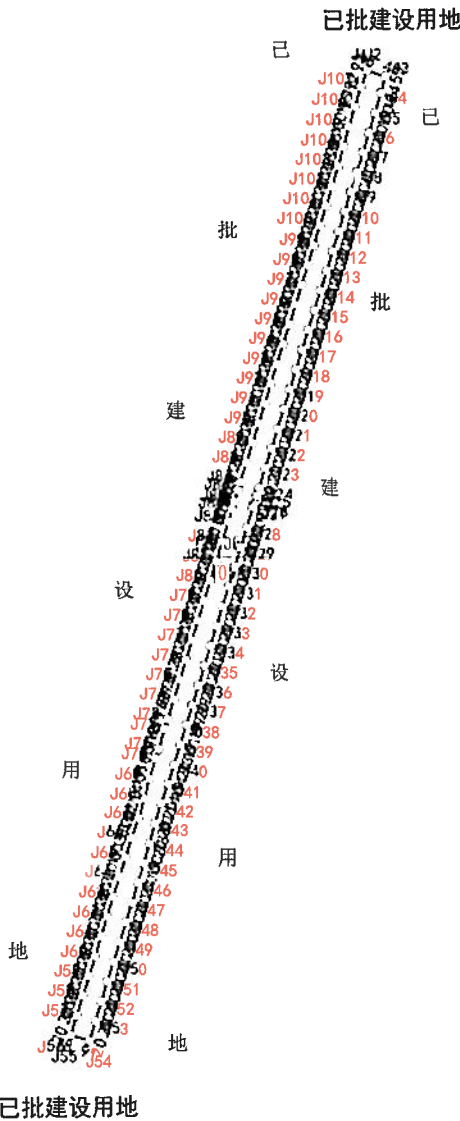
权利人	龙陵县住房和城乡建设局
共有情况	单独所有
坐落	龙陵县龙山镇赧场社区
不动产单元号	530523100105GB00655W000000000
权利类型	国有建设用地使用权
权利性质	划拨
用途	城镇村道路用地
面积	宗地面积: 18435.12平方米
使用期限	
权利其他状况	登记类型:首次登记

宗 地 图

单位: m, m²

宗地代码: 530523100105GB00655
所在图幅号: 2721.50-33469.00

土地权利人: 龙陵县住房和城乡建设局
宗地面积: 18435.12



保山天锦测绘有限公司


边号	边长 (m)
J55-J56	0.03
J26-J27	2.98
J1-J2	0.03

2024年12月30日解析法测绘界址点
制图日期: 2024年12月30日
审核日期: 2024年12月30日

1: 7000

制图者: 杨善攀
审核者: 戴家仁

根据《中华人民共和国民法典》等法律
法规,为保护不动产权利人合法权益,对
不动产权利人申请登记的本证所列不动产
权利,经审查核实,准予登记,颁发此证。



中华人民共和国自然资源部监制

编号 NO 53008651325

云 (2025) 龙陵县 不动产权第 0000052 号

权利人	龙陵县住房和城乡建设局
共有情况	单独所有
坐落	龙陵县龙山镇龙山社区
不动产单元号	530523100104GB02240W00000000
权利类型	国有建设用地使用权
权利性质	划拨
用途	城镇村道路用地
面积	宗地面积：46561.93平方米
使用期限	
权利其他状况	登记类型：首次登记



宗地图

单位: m, m²

宗地代码: 530523100104GB02240

土地权利人: 龙陵县住房和城乡建设局

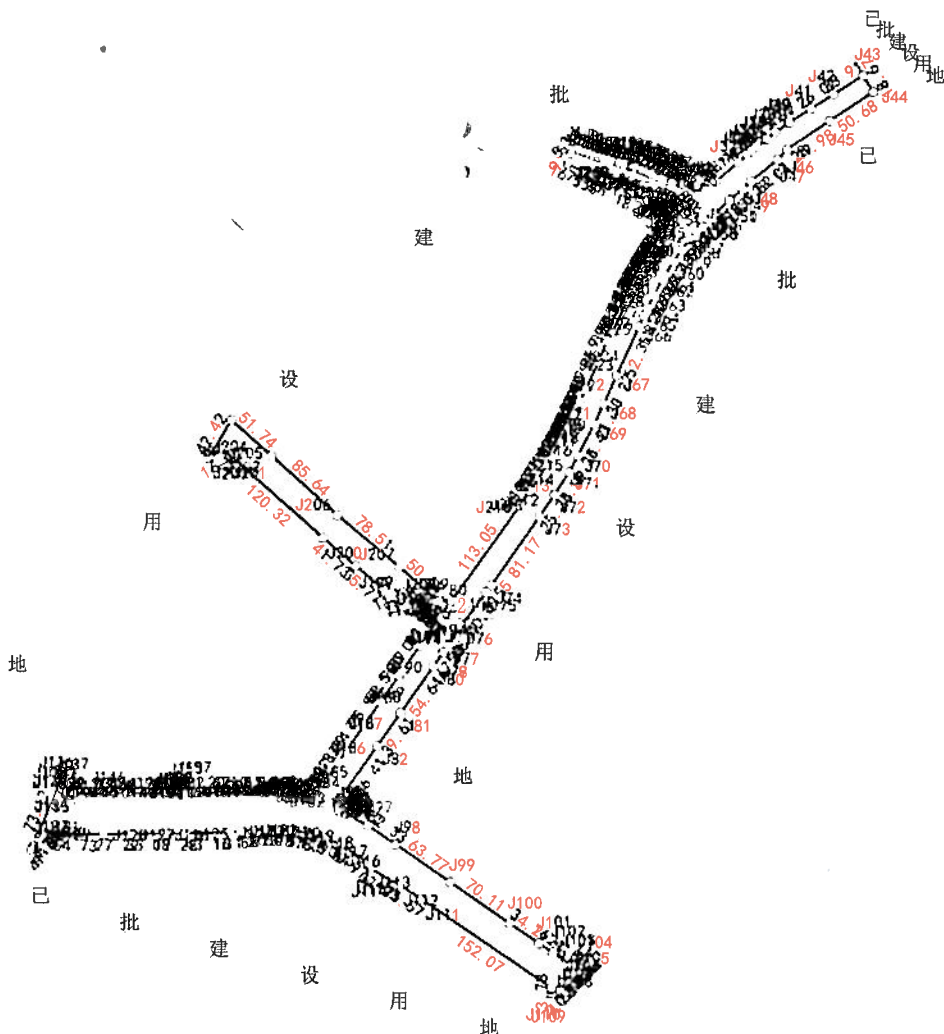
所在图幅号: 2720.75-33468.50

宗地面积: 46561.93

北



边号	边长(m)
J50-J59	2.15
J50-J57	1.29
J53-J54	1.97
J49-J50	1.02
J47-J48	0.85
J79-J80	2.86
J78-J79	1.46
J76-J77	1.30
J73-J75	0.53
J81-J82	1.16
J80-J81	2.15
J78-J77	1.82
J75-J76	0.37
J73-J74	1.13
J72-J73	2.92
J71-J72	0.22
J69-J70	2.95
J66-J67	1.54
J64-J65	0.58
J62-J63	0.79
J60-J61	0.21
J58-J59	1.03
J57-J58	2.20
J56-J57	0.99
J55-J56	0.14
J54-J55	0.36
J53-J54	0.21
J52-J53	0.19
J51-J52	0.18
J50-J51	1.47
J45-J46	0.38
J44-J45	1.12
J40-J43	1.24
J39-J40	0.53
J36-J37	1.62
J14-J15	2.54
J29-J30	1.17
J94-J95	2.83
J92-J94	2.88
J91-J92	0.10
J91-J92	0.62
J90-J91	1.57
J89-J90	0.23
J88-J89	0.42
J87-J88	1.83
J85-J87	1.83
J85-J86	2.46
J84-J85	0.25
J78-J79	0.17
J65-J66	0.47
J54-J55	0.13
J50-J51	0.92
J49-J50	0.90
J48-J49	1.08
J46-J47	1.40
J23-J24	0.31
J20-J21	2.72
J19-J20	2.60
J17-J18	1.92
J15-J16	2.74
J14-J15	1.48
J13-J14	1.94
J10-J11	0.72
J1-J2	2.79



保山天锦测绘有限公司

2024年12月30日解析法测绘界址点

1: 7000


制图者: 杨堃攀

制图日期: 2024年12月30日

审核者: 戴家仁

审核日期: 2024年12月30日

根据《中华人民共和国民法典》等法律
法规,为保护不动产权利人合法权益,对
不动产权利人申请登记的本证所列不动产
权利,经审查核实,准予登记,颁发此证。



中华人民共和国自然资源部监制

编号NO 53008651331

云 (2025) 龙陵县 不动产权第 0000058 号

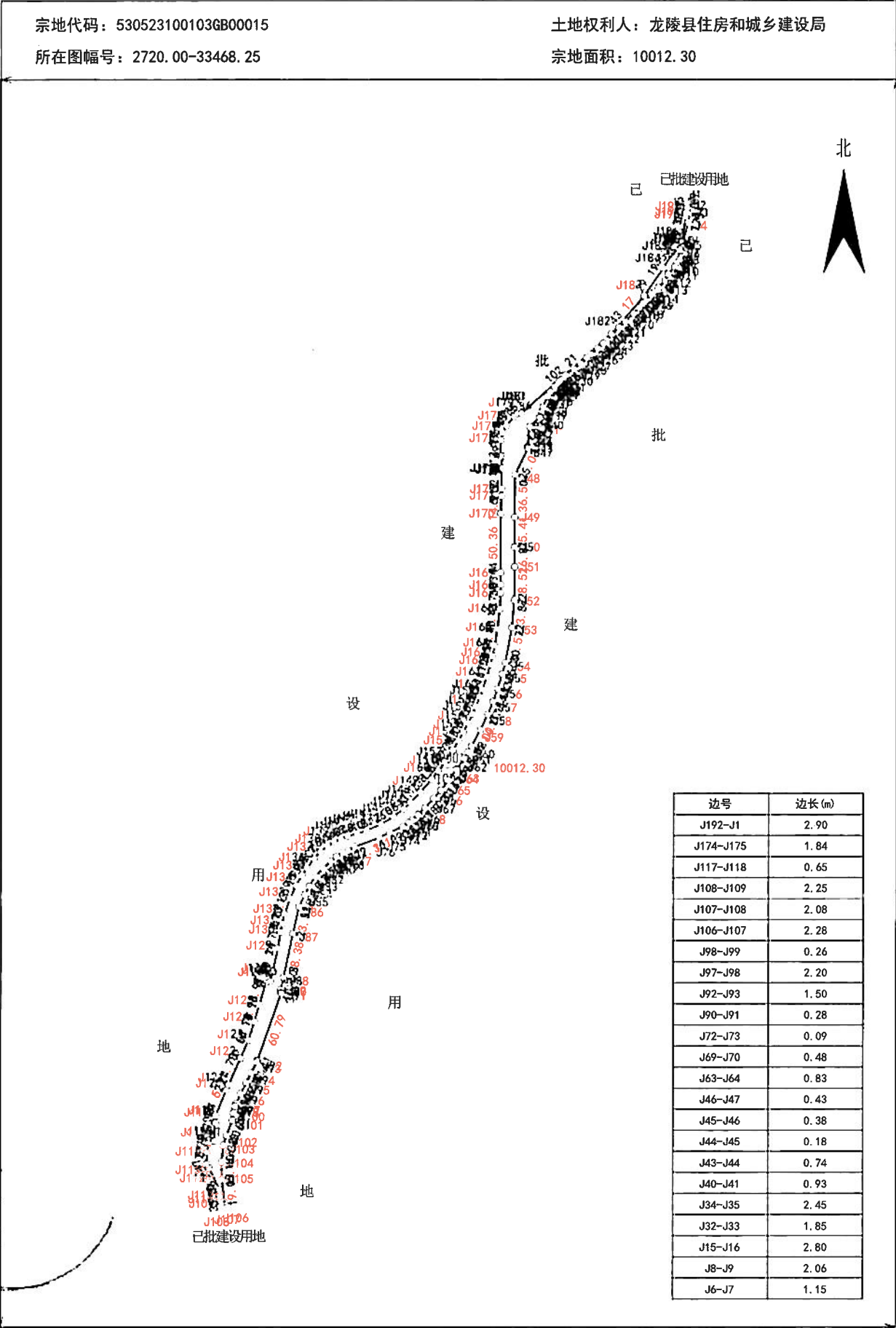
权利人	龙陵县住房和城乡建设局
共有情况	单独所有
坐落	龙陵县龙山镇白塔社区
不动产单元号	530523100103GB00015W00000000
权利类型	国有建设用地使用权
权利性质	划拨
用途	城镇村道路用地
面积	宗地面积：10012.3平方米
使用期限	
权利其他状况	登记类型：首次登记

宗 地 图

单位: m, m²

宗地代码: 530523100103GB00015
所在图幅号: 2720.00-33468.25

土地权利人: 龙陵县住房和城乡建设局
宗地面积: 10012.30



边号	边长(m)
J192-J1	2.90
J174-J175	1.84
J117-J118	0.65
J108-J109	2.25
J107-J108	2.08
J106-J107	2.28
J98-J99	0.26
J97-J98	2.20
J92-J93	1.50
J90-J91	0.28
J72-J73	0.09
J69-J70	0.48
J63-J64	0.83
J46-J47	0.43
J45-J46	0.38
J44-J45	0.18
J43-J44	0.74
J40-J41	0.93
J34-J35	2.45
J32-J33	1.85
J15-J16	2.80
J8-J9	2.06
J6-J7	1.15

附 图 页

2024年12月30日解析法测绘界址点
制图日期: 2024年12月30日
审核日期: 2024年12月30日

1: 4500

制图者: 杨善攀
审核者: 戴家仁